PLANIMETRIA CATASTALE

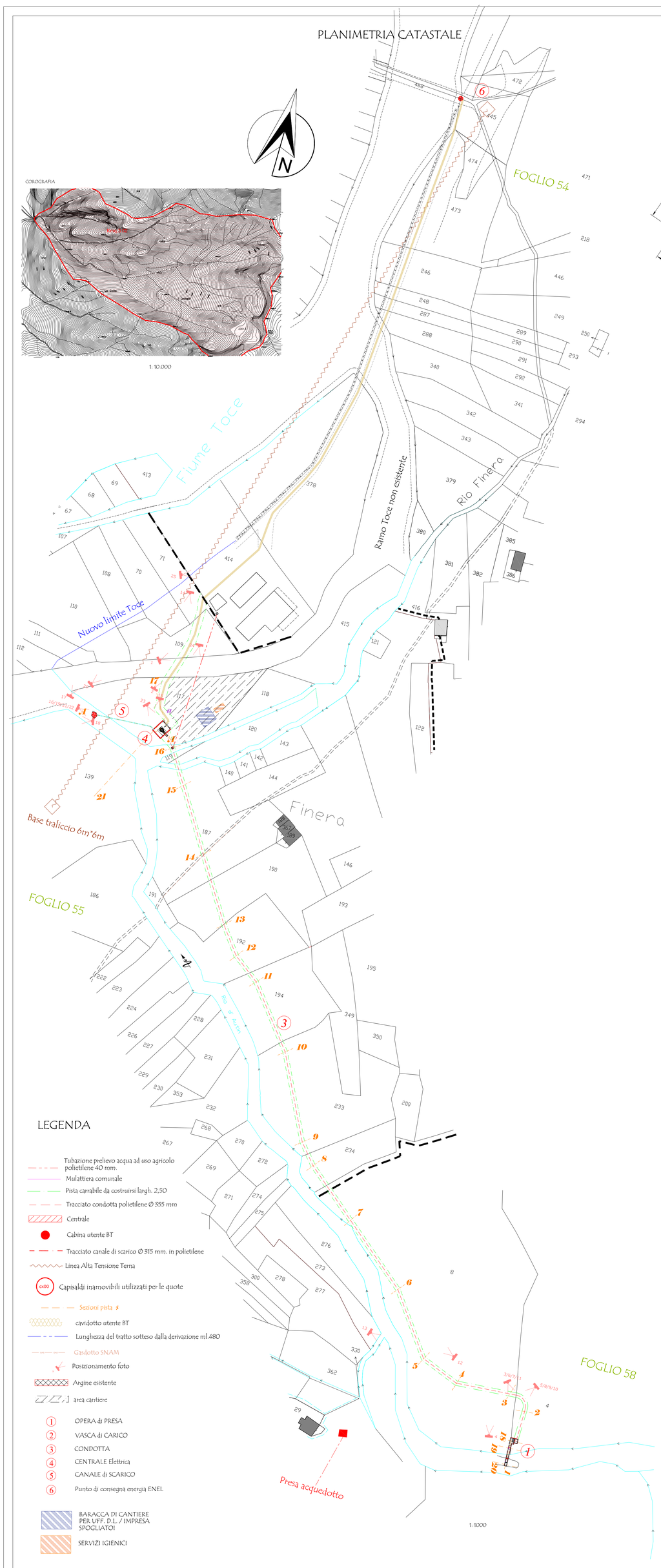

COROGRAFIA

1:10.000

PIANO TERRA

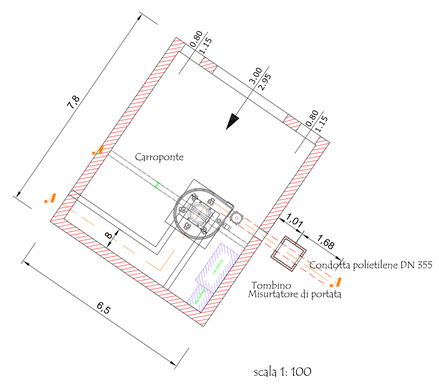

scala 1: 100

DATI CARATTERISTICI

Quota acqua vasca di carico all'opera di presa	q=	801.96
Quota asse condotta in centrale	q=	739.10
Salto	q=	62.86
Lunghezza condotta in polietilene	ml.	459

LEGENDA

- Tubazione prelievo acqua ad uso agricolo polietilene 40 mm.
- Mulattiera comunale
- Pista carrabile da costruirsi largh. 2,50
- Tracciato condotta polietilene Ø 355 mm
- Centrale
- Cabina utente BT
- Tracciato canale di scarico Ø 315 mm. in polietilene
- Linea Alta Tensione Terna
- Capisaldi inamovibili utilizzati per le quote
- Sezioni pista
- cavidotto utente BT
- Lunghezza del tratto sotteso dalla derivazione ml.480
- Gasdotto SNAM
- Posizionamento foto
- Argine esistente
- area cantiere

1. OPERA di PRESA
2. VASCA di CARICO
3. CONDOTTA
4. CENTRALE Elettrica
5. CANALE di SCARICO
6. Punto di consegna energia ENEL

- BARACCA DI CANTIERE PER UFF. D.L. / IMPRESA SPOGLIATOI
- SERVIZI IGIENICI

LEGENDA e DATI CARATTERISTICI

Terreno

Tubazione in polietilene Ø 355 mm

SEZIONE TIPO SCAVO

Sezioni per tratto esterno interrato

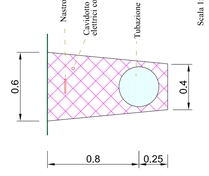

SEZIONE TIPO IN ROCCIA

Sezioni per tratto esterno da vasca carico a sez.3

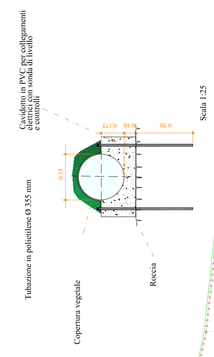

PROFILO LONGITUDINALE

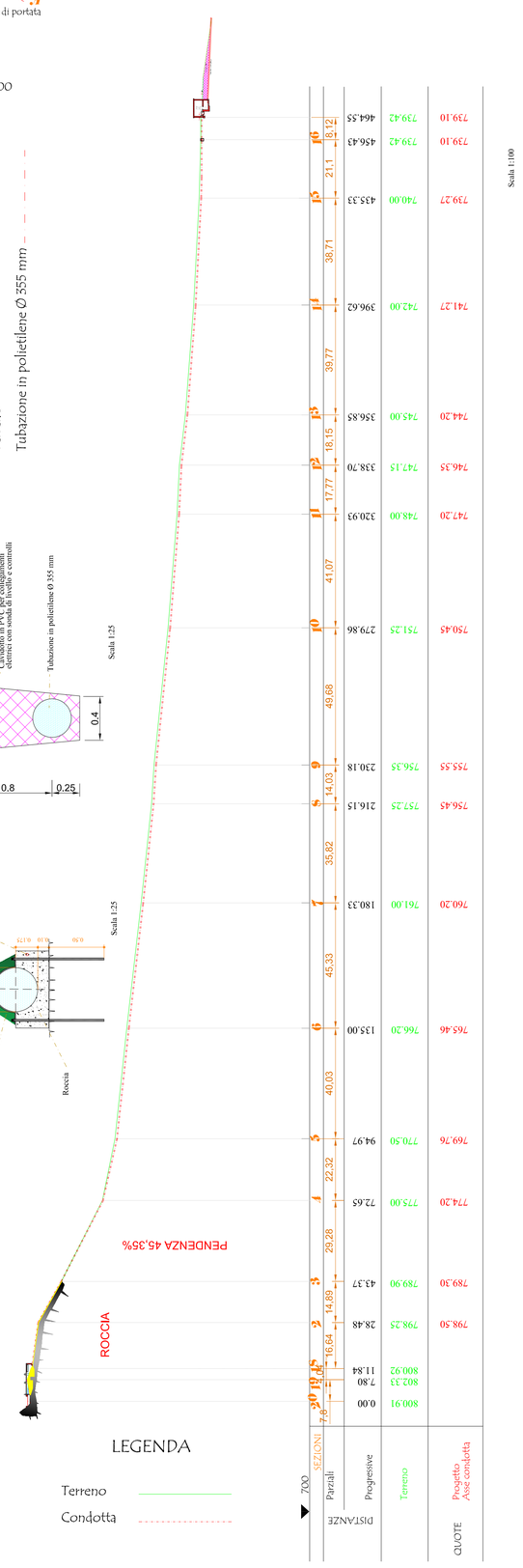

LEGENDA

- Terreno
- Condotta

REGIONE PIEMONTE	PROVINCIA DEL VERBANO CUSIO OSSOLA	COMUNE DI PREMIA

DATA 25.07.2025 — aggiorn.

ELABORATO N° U

SCALA: VARIE

UTILIZZAZIONE A FINI ENERGETICI ED AGRICOLI DEL RIO D'ANTIN - PROGETTO PER LA REALIZZAZIONE DI CENTRALE IDROELETTRICA.

Autorizzazione Unica ai sensi art.12 del D.Lgs.vo n°387/2003

TITOLO: PLANIMETRIA CATASTALE / COROGRAFIA / PROFILO

I progettisti

Il committente

Ingegnere Giulio Berrino
Iscritto all'ordine degli Ingegneri della Provincia del V.C.O. al n° A1105

Architetto Fabio Dalla Pozza
Iscritto all'ordine degli Architetti delle Provincie di Novara e V.C.O. al n° 1021

LA RIPRODUZIONE ANCHE PARZIALE DI QUESTO DOCUMENTO E' PERMESSA SOLO CON L'AUTORIZZAZIONE DEL PROGETTISTA